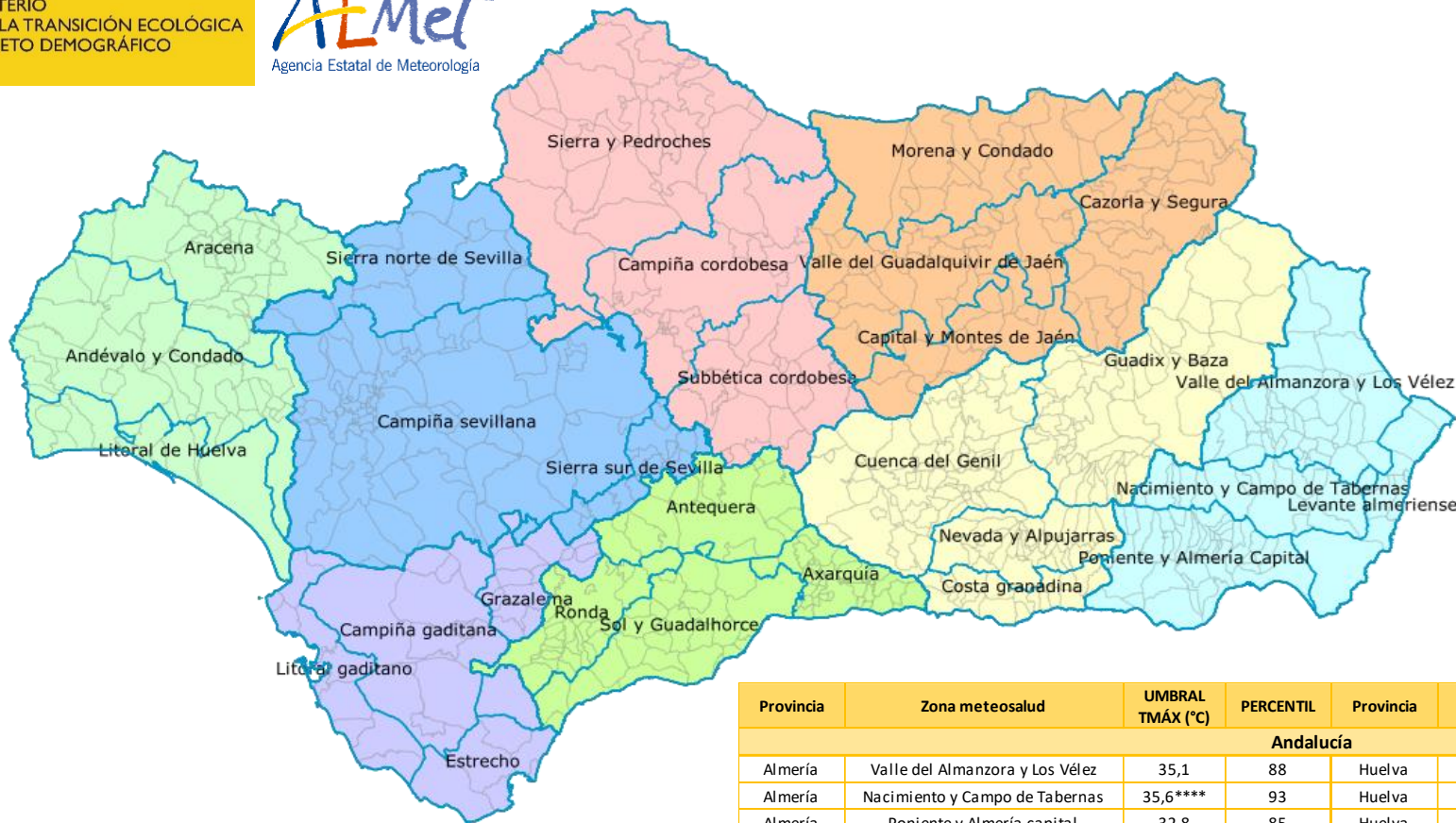


Umbrales de temperatura máxima de impacto en salud

Andalucía

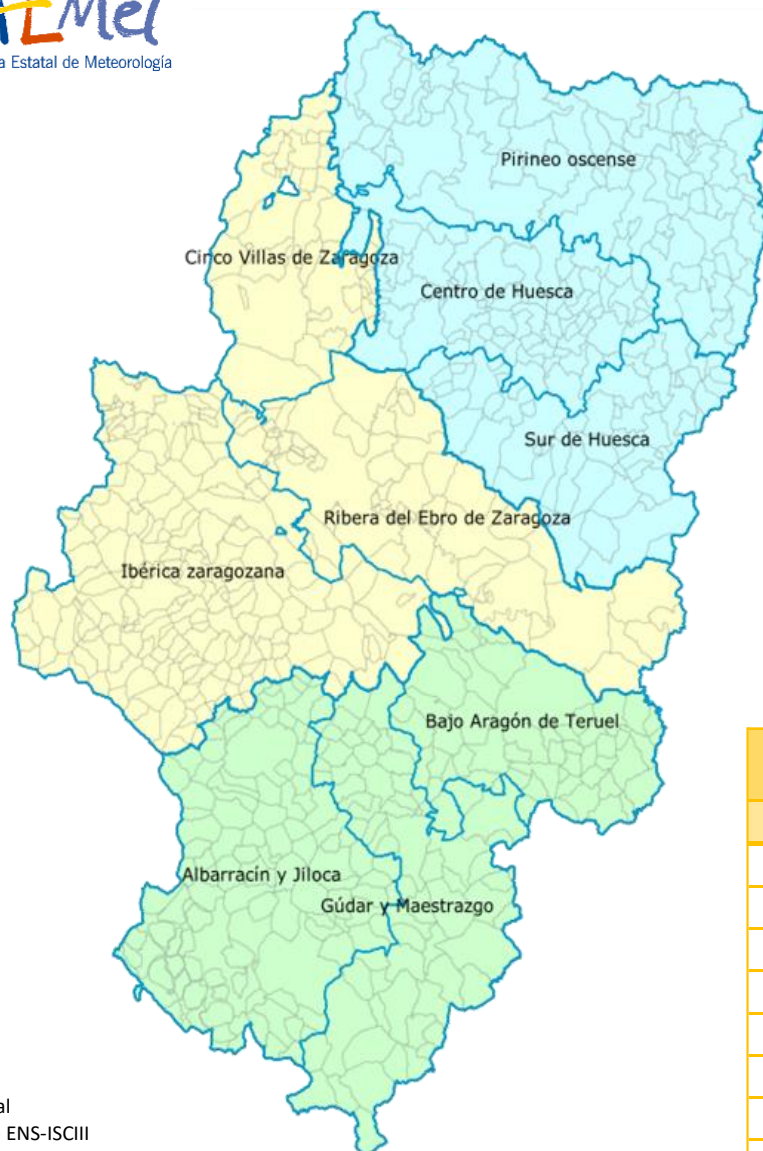


| Provincia | Zona meteosalud | UMBRAL TMÁX (°C) | PERCENTIL | Provincia | Zona meteosalud | UMBRAL TMÁX (°C) | PERCENTIL |
|------------------|---------------------------------|------------------|-----------|-----------|--------------------------------|------------------|-----------|
| Andalucía | | | | | | | |
| Almería | Valle del Almanzora y Los Vélez | 35,1 | 88 | Huelva | Aracena | 38,4* | 95 |
| Almería | Nacimiento y Campo de Tabernas | 35,6**** | 93 | Huelva | Andévalo y Condado | 39,7*** | 95 |
| Almería | Poniente y Almería capital | 32,8 | 85 | Huelva | Litoral de Huelva | 36,3*** | 95 |
| Almería | Levante almeriense | 35* | 93 | Jaén | Morena y Condado | 40* | 96 |
| Cádiz | Grazalema | 38,8* | 96 | Jaén | Cazorla y Segura | 37,9** | 92 |
| Cádiz | Campaña gaditana | 39,5* | 96 | Jaén | Valle del Guadalquivir de Jaén | 39,8** | 94 |
| Cádiz | Litoral gaditano | 34,7 | 93 | Jaén | Capital y Montes de Jaén | 35,6 | 85 |
| Cádiz | Estrecho | 32,2* | 96 | Málaga | Antequera | 40* | 95 |
| Córdoba | Sierra y Pedroches | 39* | 95 | Málaga | Málaga-Ronda | 35,2* | 95 |
| Córdoba | Campaña cordobesa | 40,4* | 95 | Málaga | Sol y Guadalhorce | 32,1 | 77 |
| Córdoba | Subbética cordobesa | 39,1 | 93 | Málaga | Axarquía | 34* | 95* |
| Granada | Cuenca del Genil | 38,8** | 87 | Sevilla | Sierra norte de Sevilla | 40* | 95 |
| Granada | Guadix y Baza | 36,5 | 91 | Sevilla | Campaña sevillana | 38,9** | 87 |
| Granada | Nevada y Alpujarras | 32,8* | 86 | Sevilla | Sierra sur de Sevilla | 38*** | 95 |
| Granada | Costa granadina | 34,7 | 94 | | | | |

p*: Umbral no detectado. Percentil Provincial
 p**: Umbral no típico. Umbral por consenso ENS-ISCIII
 p***: Umbral no concluyente. Percentil Provincial
 p****: percentil provincial sobre la serie temporal de la zona espejo definida por AEMET
 p*****: percentil consensuado con la Comunidad Autónoma

Umbrales de temperatura máxima de impacto en salud

Aragón



| Provincia | Zona meteosalud | UMBRAL TMÁX (°C) | PERCENTIL |
|---------------|-----------------------------|------------------|-----------|
| Aragón | | | |
| Huesca | Pirineo oscense | 30,6 | 88 |
| Huesca | Centro de Huesca | 33,2** | 78 |
| Huesca | Sur de Huesca | 36,4 | 94 |
| Teruel | Albarracín y Jiloca | 32,8* | 95 |
| Teruel | Gúdar y Maestrazgo | 31,2* | 95 |
| Teruel | Bajo Aragón de Teruel | 35,7* | 95 |
| Zaragoza | Cinco Villas de Zaragoza | 35,5* | 95 |
| Zaragoza | Ibérica zaragozana | 36,2 | 95 |
| Zaragoza | Ribera del Ebro de Zaragoza | 37 | 94 |

p*: Umbral no detectado. Percentil Provincial
 p**: Umbral no típico. Umbral por consenso ENS-ISCIII
 p***: Umbral no concluyente. Percentil Provincial
 p****: percentil provincial sobre la serie temporal de la zona espejo definida por AEMET
 p*****: percentil consensuado con la Comunidad Autónoma

Umbral de temperatura máxima de impacto en salud

Islas Canarias



| Provincia | Zona meteosalud | UMBRAL TMÁX (°C) | PERCENTIL | Provincia | Zona meteosalud | UMBRAL TMÁX (°C) | PERCENTIL |
|------------------------|--------------------------------|------------------|-----------|-------------|-----------------------------------|------------------|-----------|
| Islas Canarias | | | | | | | |
| Santa Cruz de Tenerife | Cumbres de La Palma | 35**** | 98 | Palmas, Las | Norte de Gran Canaria | 32,4** | 98 |
| Santa Cruz de Tenerife | Este de La Palma | 30,2* | 98 | Palmas, Las | Cumbres de Gran Canaria | 33,2**** | 98 |
| Santa Cruz de Tenerife | Oeste de La Palma | 35,2* | 98 | Palmas, Las | Este, sur y oeste de Gran Canaria | 34* | 98 |
| Santa Cruz de Tenerife | La Gomera | 33***** | 95 | Palmas, Las | Lanzarote | 34,4* | 98 |
| Santa Cruz de Tenerife | El Hierro | 31,5***** | 95 | Palmas, Las | Fuerteventura | 34* | 98 |
| Santa Cruz de Tenerife | Norte de Tenerife | 31,5**** | 98 | | | | |
| Santa Cruz de Tenerife | Área metropolitana de tenerife | 30,9** | 97 | | | | |
| Santa Cruz de Tenerife | Este, sur y oeste de Tenerife | 33,9* | 98 | | | | |

p*: Umbral no detectado. Percentil Provincial

p**: Umbral no típico. Umbral por consenso ENS-ISCIII

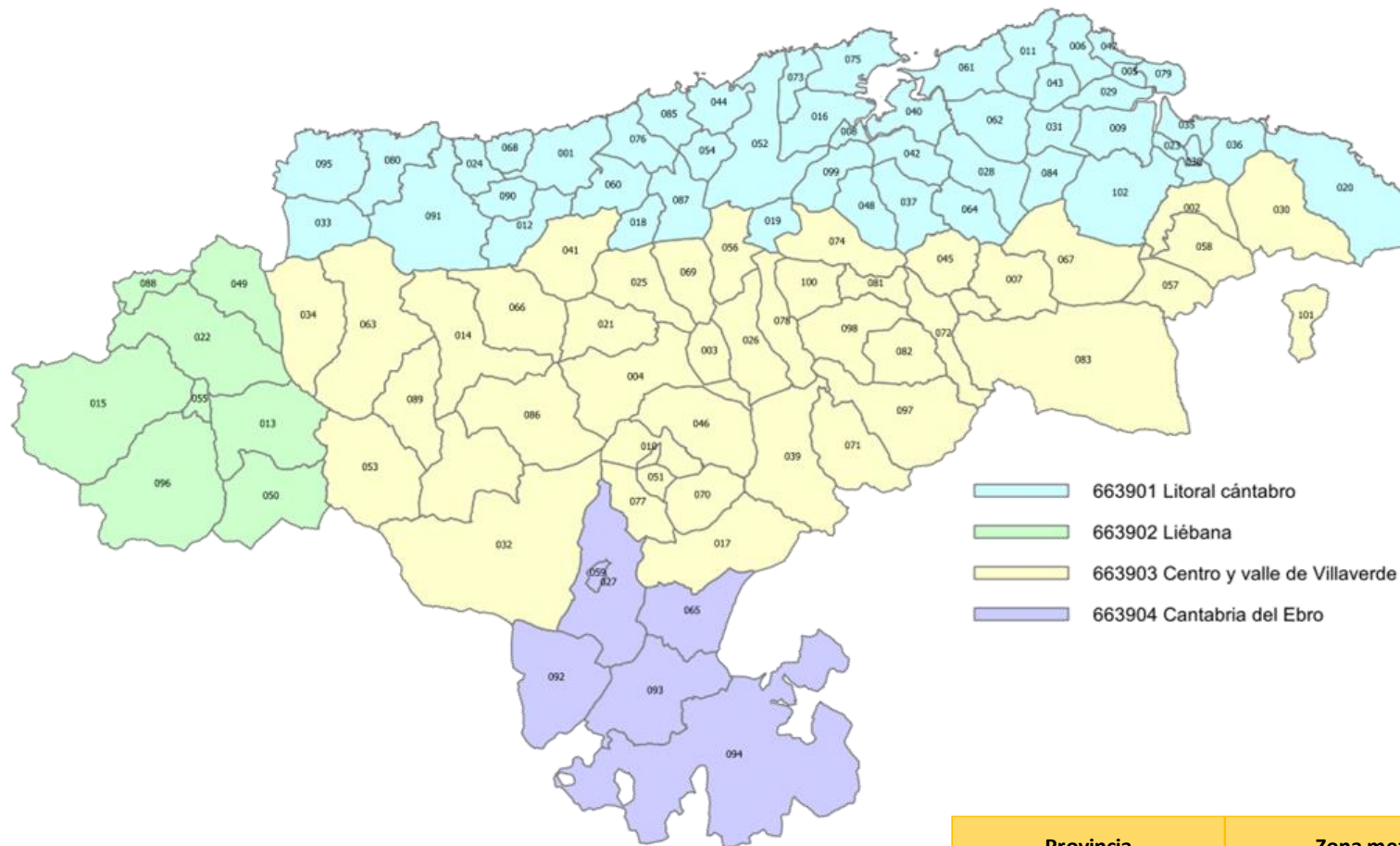
p***: Umbral no concluyente. Percentil Provincial

p****: percentil provincial sobre la serie temporal de la zona espejo definida por AEMET

p*****: percentil consensuado con la Comunidad Autónoma

Umbrales de temperatura máxima de impacto en salud

Cantabria



| Provincia | Zona meteosalud | UMBRAL TMÁX (°C) | PERCENTIL |
|------------------|------------------------------|------------------|-----------|
| Cantabria | | | |
| Cantabria | Litoral cántabro | 26,1** | 92 |
| Cantabria | Liébana | 26* | 85 |
| Cantabria | Centro y valle de Villaverde | 27,6* | 85 |
| Cantabria | Cantabria del Ebro | 33 | 98 |

p*: Umbral no detectado. Percentil Provincial
 p**: Umbral no típico. Umbral por consenso ENS-ISCIII
 p***: Umbral no concluyente. Percentil Provincial
 p****: percentil provincial sobre la serie temporal de la zona espejo definida por AEMET
 p*****: percentil consensuado con la Comunidad Autónoma



| Provincia | Zona meteosalud | UMBRAL TMÁX (°C) | PERCENTIL |
|---------------------------|------------------------------|------------------|-----------|
| Castilla-La Mancha | | | |
| Albacete | La mancha albaceteña | 36,5** | 87 |
| Albacete | Alcaraz y segura | 37,7* | 95 |
| Albacete | Hellín y Almansa | 37,9 | 96 |
| Ciudad Real | Montes del norte y Anchuras | 38* | 91 |
| Ciudad Real | La Mancha de Ciudad Real | 38,8** | 94 |
| Ciudad Real | Valle del Guadiana | 37,6 | 91 |
| Ciudad Real | Sierras de Alcudia y madrona | 39* | 91 |
| Cuenca | Alcarria conquense | 36* | 95 |
| Cuenca | Serranía de Cuenca | 36,6* | 95 |
| Cuenca | La Mancha conquense | 38,3 | 98 |
| Guadalajara | Serranía de Guadalajara | 34,4 | 95 |
| Guadalajara | Parameras de Molina | 33,8 | 96 |
| Guadalajara | Alcarria de Guadalajara | 36,9 | 95 |
| Toledo | Sierra de San Vicente | 36,7**** | 87 |
| Toledo | Valle del Tajo | 39,4** | 94 |
| Toledo | Montes de Toledo | 37,3**** | 87 |
| Toledo | La Mancha toledana | 38,9 | 95 |

p*: Umbral no detectado. Percentil Provincial

p**: Umbral no típico. Umbral por consenso ENS-ISCIII

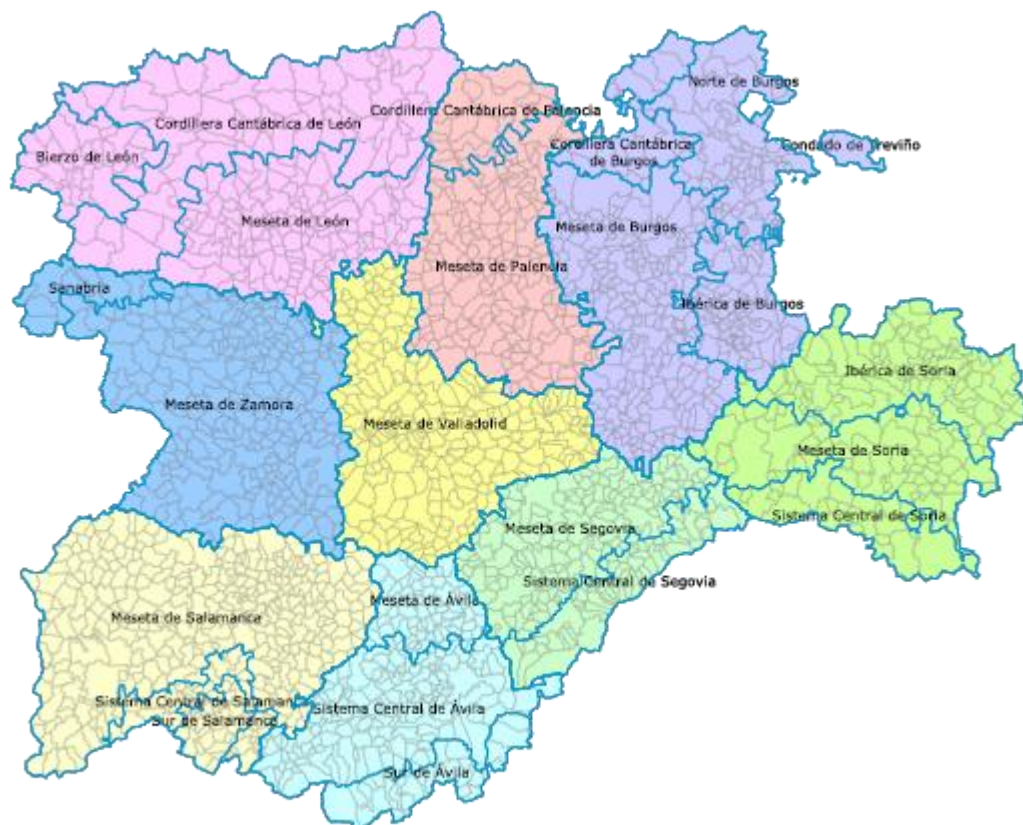
p***: Umbral no concluyente. Percentil Provincial

p****: percentil provincial sobre la serie temporal de la zona espejo definida por AEMET

p*****: percentil consensuado con la Comunidad Autónoma

Umbral de temperatura máxima de impacto en salud

Castilla y León

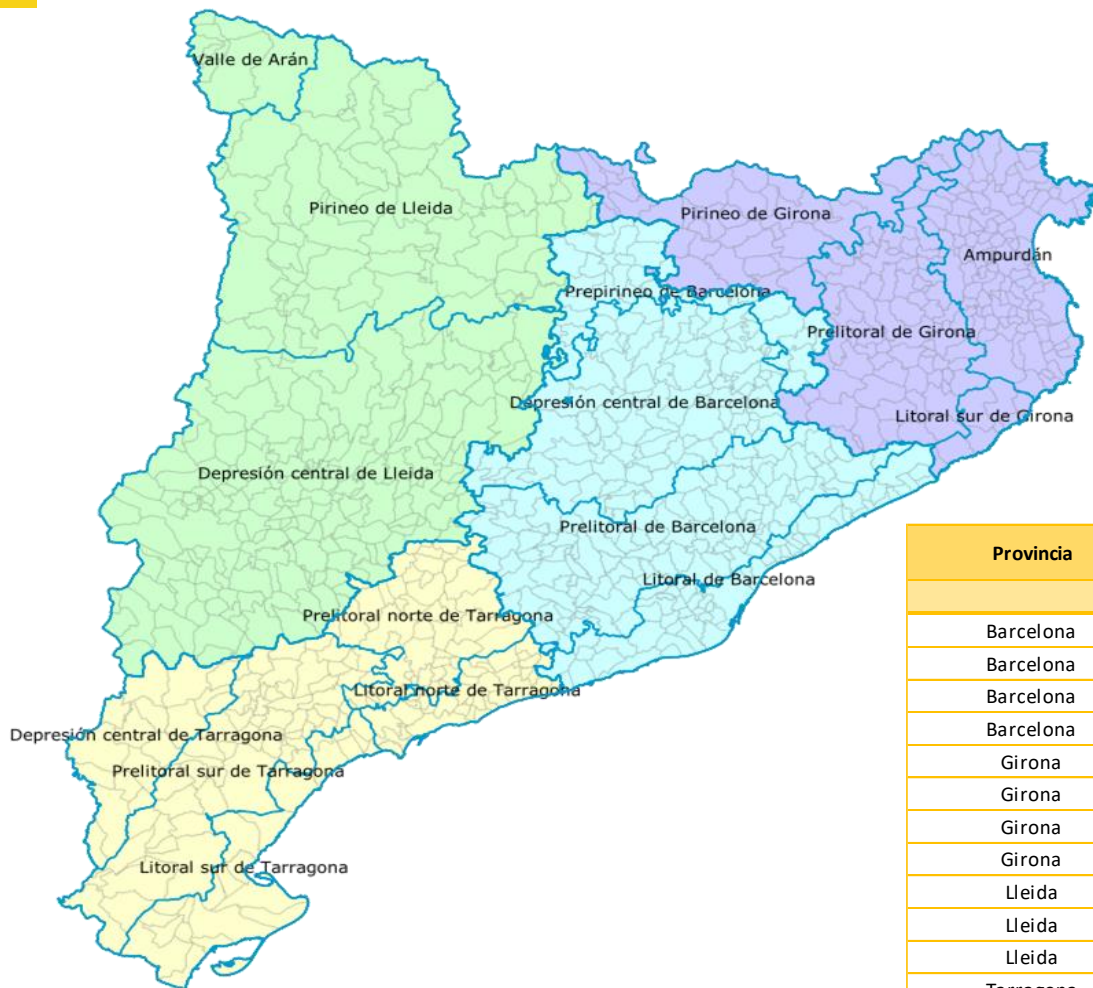


| Provincia | Zona meteosalud | UMBRAL TMÁX (°C) | PERCENTIL |
|------------------------|-----------------------------------|------------------|-----------|
| Castilla y León | | | |
| Ávila | Meseta de Ávila | 35,8**** | 95 |
| Ávila | Sistema Central de Ávila | 32,7 | 92 |
| Ávila | Sur de Ávila | 38,2**** | 95 |
| Burgos | Cordillera Cantábrica de Burgos | 30,5**** | 95 |
| Burgos | Norte de Burgos | 34,5* | 95 |
| Burgos | Condado de Treviño | 33,3**** | 95 |
| Burgos | Meseta de Burgos | 34* | 95 |
| Burgos | Ibérica de Burgos | 32,2* | 95 |
| León | Cordillera Cantábrica de León | 31,6* | 96 |
| León | Bierzo de León | 35,6* | 96 |
| León | Meseta de León | 32,2 | 91 |
| Palencia | Cordillera Cantábrica de Palencia | 28,5* | 82 |
| Palencia | Meseta de Palencia | 32,8 | 89 |
| Salamanca | Meseta de Salamanca | 34 | 87 |
| Salamanca | Sistema Central de Salamanca | 32,5* | 92 |
| Salamanca | Sur Salamanca | 34,5** | 91 |
| Segovia | Meseta de Segovia | 35,4 | 93 |
| Segovia | Sistema Central de Segovia | 31* | 95 |
| Soria | Ibérica de Soria | 32,2 | 89 |
| Soria | Meseta de Soria | 34,5* | 95 |
| Soria | Sistema Central de Soria | 33* | 95 |
| Valladolid | Meseta de Valladolid | 36* | 97 |
| Zamora | Sanabria | 30,9**** | 93 |
| Zamora | Meseta de Zamora | 34,1 | 88 |

p*: Umbral no detectado. Percentil Provincial
 p**: Umbral no típico. Umbral por consenso ENS-ISCIII
 p***: Umbral no concluyente. Percentil Provincial
 p****: percentil provincial sobre la serie temporal de la zona espejo definida por AEMET
 p*****: percentil consensuado con la Comunidad Autónoma

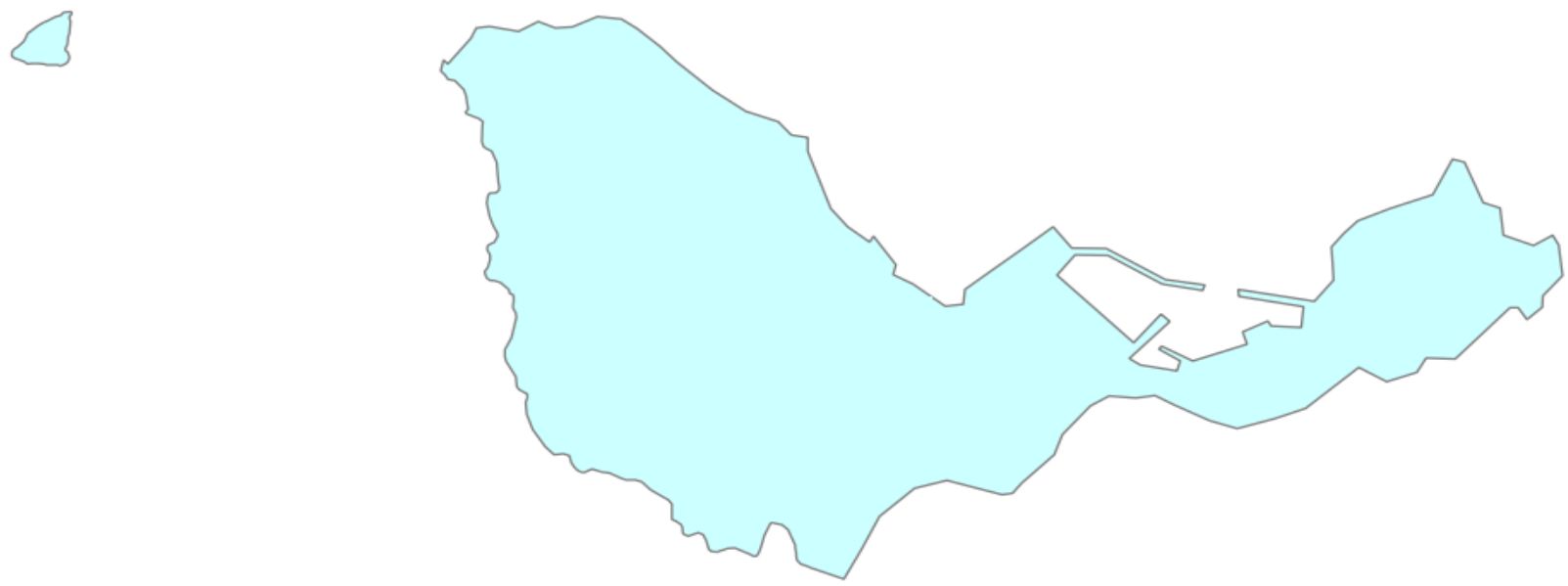
Umbral de temperatura máxima de impacto en salud

Cataluña



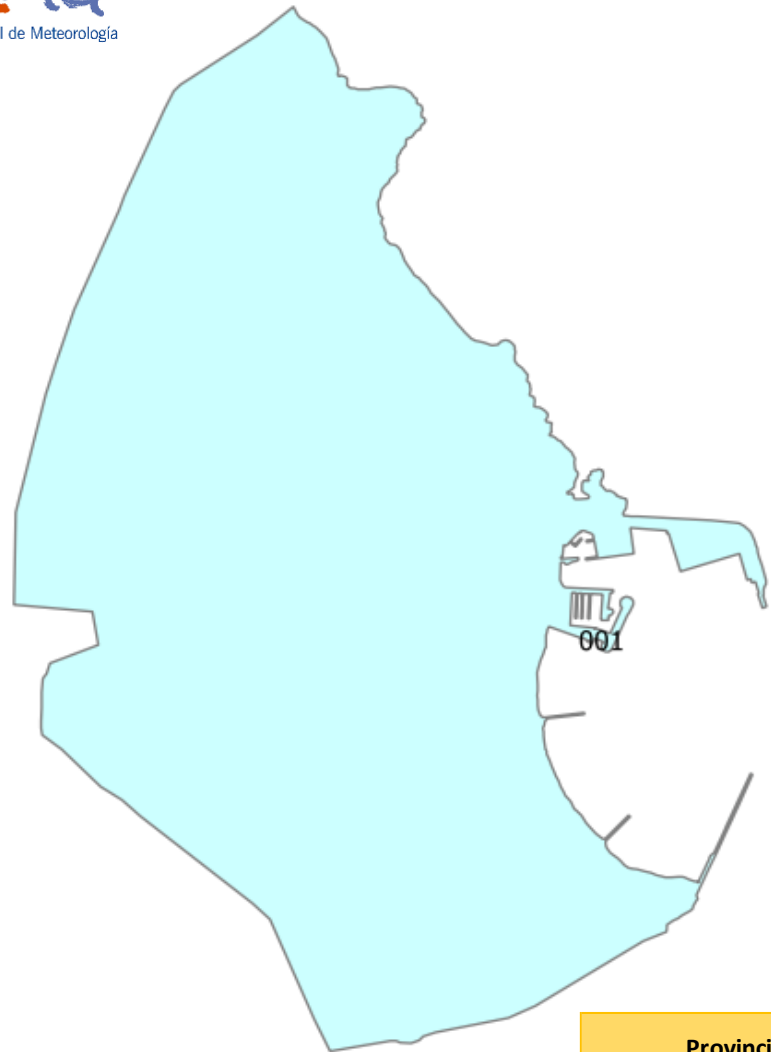
| Provincia | Zona meteosalud | UMBRAL TMÁX (°C) | PERCENTIL |
|-----------------|--------------------------------|------------------|-----------|
| Cataluña | | | |
| Barcelona | Prepirineo de Barcelona | 34,5* | 96 |
| Barcelona | Depresión central de Barcelona | 32,7 | 90 |
| Barcelona | Prelitoral de Barcelona | 33,3 | 86 |
| Barcelona | Litoral de Barcelona | 30,4 | 89 |
| Girona | Pirineo de Girona | 30,3* | 85 |
| Girona | Prelitoral de Girona | 33,3 | 85 |
| Girona | Ampurdán | 32,9 | 95 |
| Girona | Litoral sur de Girona | 30,8* | 85 |
| Lleida | Valle de Arán | 28,6**** | 95 |
| Lleida | Pirineo de Lleida | 28,6* | 95 |
| Lleida | Depresión central de Lleida | 36* | 95 |
| Tarragona | Depresión central de Tarragona | 35,5* | 89 |
| Tarragona | Prelitoral norte de Tarragona | 32,9* | 89 |
| Tarragona | Litoral norte de Tarragona | 31,5 | 92 |
| Tarragona | Litoral sur de Tarragona | 33* | 89 |
| Tarragona | Prelitoral sur de Tarragona | 34,2* | 89 |

p*: Umbral no detectado. Percentil Provincial
 p**: Umbral no típico. Umbral por consenso ENS-ISCIII
 p***: Umbral no concluyente. Percentil Provincial
 p****: percentil provincial sobre la serie temporal de la zona espejo definida por AEMET
 p*****: percentil consensuado con la Comunidad Autónoma



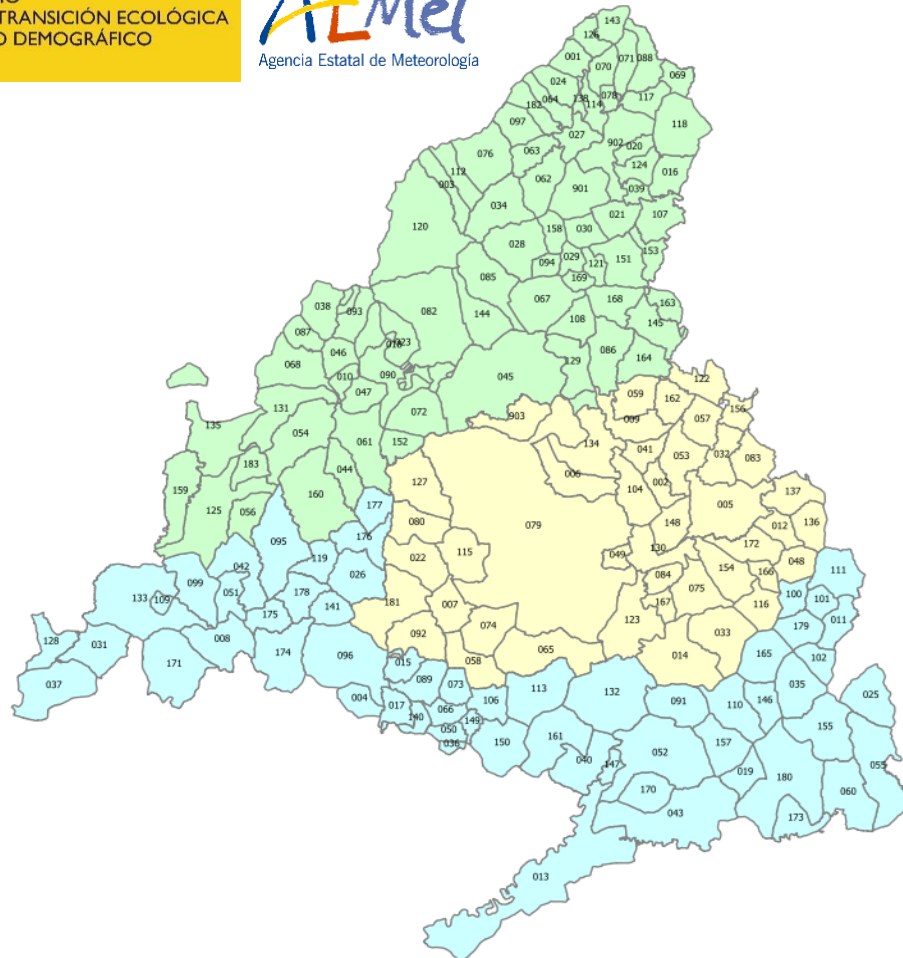
p*: Umbral no detectado. Percentil Provincial
 p**: Umbral no típico. Umbral por consenso ENS-ISCIII
 p***: Umbral no concluyente. Percentil Provincial
 p****: percentil provincial sobre la serie temporal de la zona espejo definida por AEMET
 p*****: percentil consensuado con la Comunidad Autónoma

| Provincia | Zona meteosalud | UMBRAL TMÁX (°C) | PERCENTIL |
|--------------|-----------------|------------------|-----------|
| Ceuta | | | |
| Ceuta | Ceuta | 33,9 | 95 |



| Provincia | Zona meteosalud | UMBRAL TMÁX (°C) | PERCENTIL |
|----------------|-----------------|------------------|-----------|
| Melilla | | | |
| Melilla | Melilla | 33,4* | 95 |

p*: Umbral no detectado. Percentil Provincial
 p**: Umbral no típico. Umbral por consenso ENS-ISCIII
 p***: Umbral no concluyente. Percentil Provincial
 p****: percentil provincial sobre la serie temporal de la zona espejo definida por AEMET
 p*****: percentil consensuado con la Comunidad Autónoma



- 722801 Sierra de Madrid
- 722802 Metropolitana y Henares
- 722803 Sur, Vegas y Oeste

| Provincia | Zona meteosalud | UMBRAL TMÁX (°C) | PERCENTIL |
|----------------------------|-------------------------|------------------|-----------|
| Comunidad de Madrid | | | |
| Madrid | Sierra de Madrid | 34,1 | 92 |
| Madrid | Metropolitana y Henares | 35,9 | 85 |
| Madrid | Sur, Vegas y Oeste | 35,3* | 86 |

p*: Umbral no detectado. Percentil Provincial

p**: Umbral no típico. Umbral por consenso ENS-ISCIII

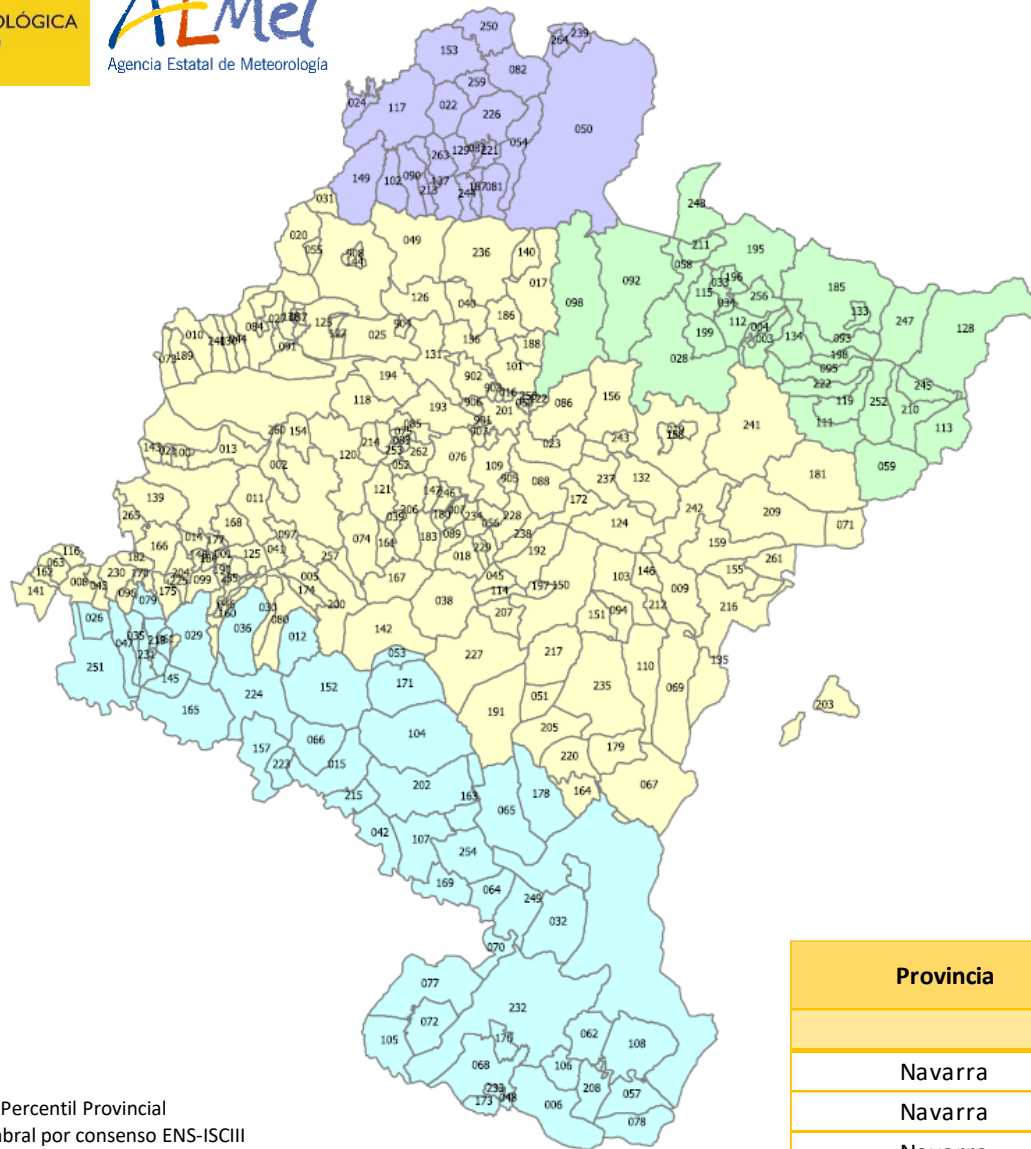
p***: Umbral no concluyente. Percentil Provincial

p****: percentil provincial sobre la serie temporal de la zona espejo definida por AEMET

p*****: percentil consensuado con la Comunidad Autónoma

Umbral de temperatura máxima de impacto en salud

Comunidad Foral de Navarra



- 743101 Vertiente cantábrica de Navarra
- 743102 Centro de Navarra
- 743103 Pirineo navarro
- 743104 Ribera del Ebro de Navarra

| Provincia | Zona meteosalud | UMBRAL TMÁX (°C) | PERCENTIL |
|-----------------------------------|---------------------------------|------------------|-----------|
| Comunidad Foral de Navarra | | | |
| Navarra | Vertiente cantábrica de Navarra | 29,8* | 87 |
| Navarra | Centro de Navarra | 31,9 | 85 |
| Navarra | Pirineo navarro | 31* | 87 |
| Navarra | Ribera del Ebro de Navarra | 34,1** | 87 |

p*: Umbral no detectado. Percentil Provincial

p**: Umbral no típico. Umbral por consenso ENS-ISCIII

p***: Umbral no concluyente. Percentil Provincial

p****: percentil provincial sobre la serie temporal de la zona espejo definida por AEMET

p*****: percentil consensuado con la Comunidad Autónoma



| Provincia | Zona meteosalud | UMBRAL TMÁX (°C) | PERCENTIL |
|-----------------------------|-----------------------------|------------------|-----------|
| Comunitat Valenciana | | | |
| Alicante | Litoral norte de Alicante | 35 | 97 |
| Alicante | Interior de Alicante | 35,2 | 89 |
| Alicante | Litoral sur de Alicante | 35,2***** | 96 |
| Castellón | Interior norte de Castellón | 29,9* | 93 |
| Castellón | Litoral norte de Castellón | 34,1 | 98 |
| Castellón | Interior sur de Castellón | 34,2* | 93 |
| Castellón | Litoral sur de Castellón | 32,1* | 93 |
| Valencia | Interior norte de Valencia | 36,1* | 95 |
| Valencia | Litoral norte de Valencia | 34,7 | 97 |
| Valencia | Interior sur de Valencia | 38,1*** | 95 |
| Valencia | Litoral sur de Valencia | 33,5 | 84 |

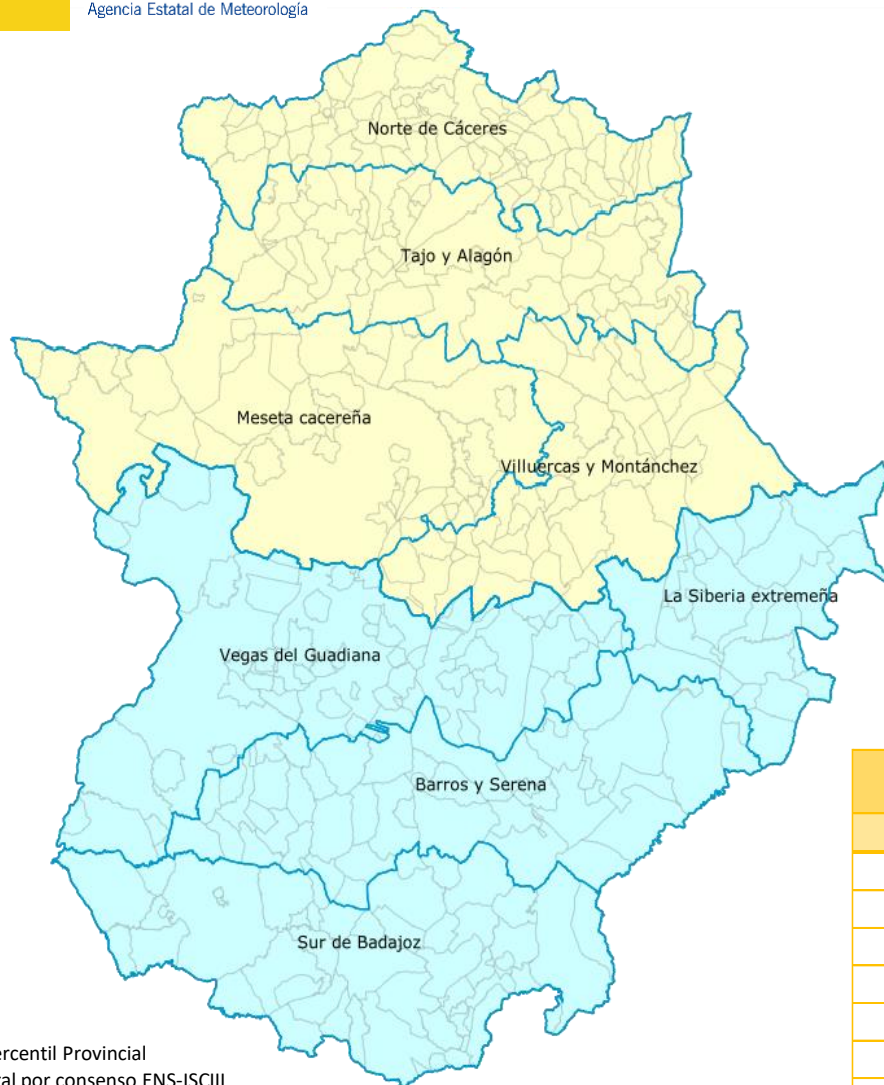
p*: Umbral no detectado. Percentil Provincial

p**: Umbral no típico. Umbral por consenso ENS-ISCIII

p***: Umbral no concluyente. Percentil Provincial

p****: percentil provincial sobre la serie temporal de la zona espejo definida por AEMET

p*****: percentil consensuado con la Comunidad Autónoma

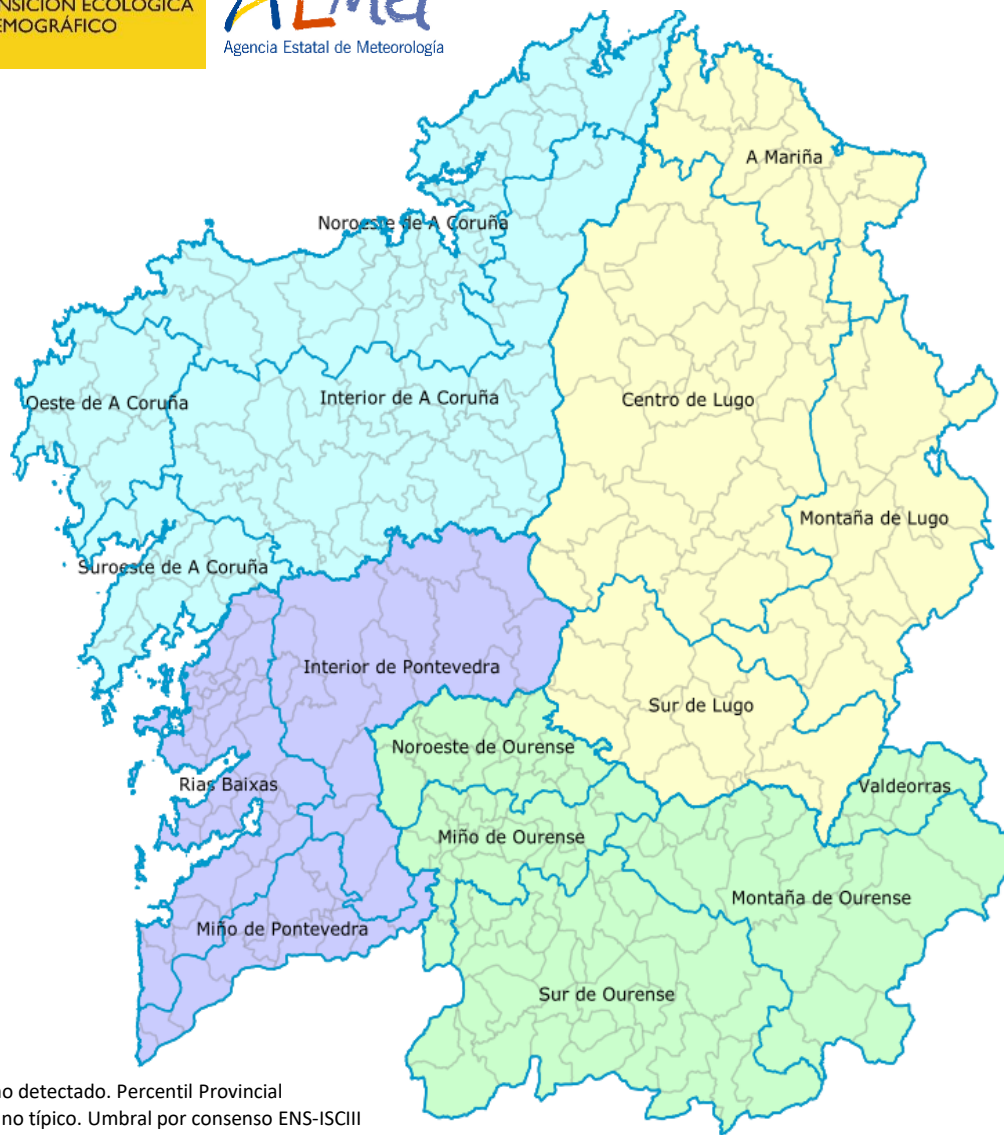


| Provincia | Zona meteosalud | UMBRAL TMÁX (°C) | PERCENTIL |
|--------------------|-------------------------|------------------|-----------|
| Extremadura | | | |
| Badajoz | Vegas del Guadiana | 39,1 | 93 |
| Badajoz | La Siberia extremeña | 39,7* | 95 |
| Badajoz | Barros y Serena | 38,7* | 95 |
| Badajoz | Sur de Badajoz | 38,5* | 95 |
| Cáceres | Norte de Cáceres | 36,3 | 85 |
| Cáceres | Tajo y Alagón | 37,4* | 87 |
| Cáceres | Meseta cacereña | 36,3 | 78 |
| Cáceres | Villuercas y Montánchez | 38,3 | 93 |

p*: Umbral no detectado. Percentil Provincial
 p**: Umbral no típico. Umbral por consenso ENS-ISCIII
 p***: Umbral no concluyente. Percentil Provincial
 p****: percentil provincial sobre la serie temporal de la zona espejo definida por AEMET
 p*****: percentil consensuado con la Comunidad Autónoma

Umbral de temperatura máxima de impacto en salud

Galicia



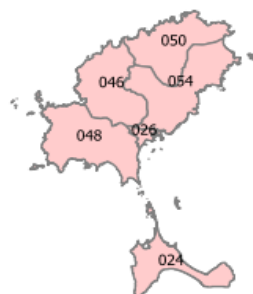
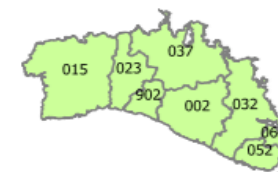
| Provincia | Zona meteosalud | UMBRAL TMÁX (°C) | PERCENTIL |
|----------------|------------------------|------------------|-----------|
| Galicia | | | |
| Coruña, A | Noroeste de A Coruña | 26,6* | 89 |
| Coruña, A | Oeste de A Coruña | 26* | 89 |
| Coruña, A | Interior de A Coruña | 29,9*** | 89 |
| Coruña, A | Suroeste de A Coruña | 29,9* | 89 |
| Lugo | A Mariña | 25,5* | 95 |
| Lugo | Centro de Lugo | 32,6* | 95 |
| Lugo | Montaña de Lugo | 30,9**** | 95 |
| Lugo | Sur de Lugo | 37,1* | 95 |
| Ourense | Noroeste de Ourense | 36,5* | 95 |
| Ourense | Miño de Ourense | 37,5* | 95 |
| Ourense | Sur de Ourense | 33,5* | 95 |
| Ourense | Montaña de Ourense | 33,5* | 95 |
| Ourense | Valdeorras | 35,2**** | 95 |
| Pontevedra | Rías Baixas | 29,5 | 87 |
| Pontevedra | Interior de Pontevedra | 33,3**** | 83 |
| Pontevedra | Miño de Pontevedra | 31,1* | 83 |

p*: Umbral no detectado. Percentil Provincial
 p**: Umbral no típico. Umbral por consenso ENS-ISCIII
 p***: Umbral no concluyente. Percentil Provincial
 p****: percentil provincial sobre la serie temporal de la zona espejo definida por AEMET
 p*****: percentil consensuado con la Comunidad Autónoma

Umbral de temperatura máxima de impacto en salud

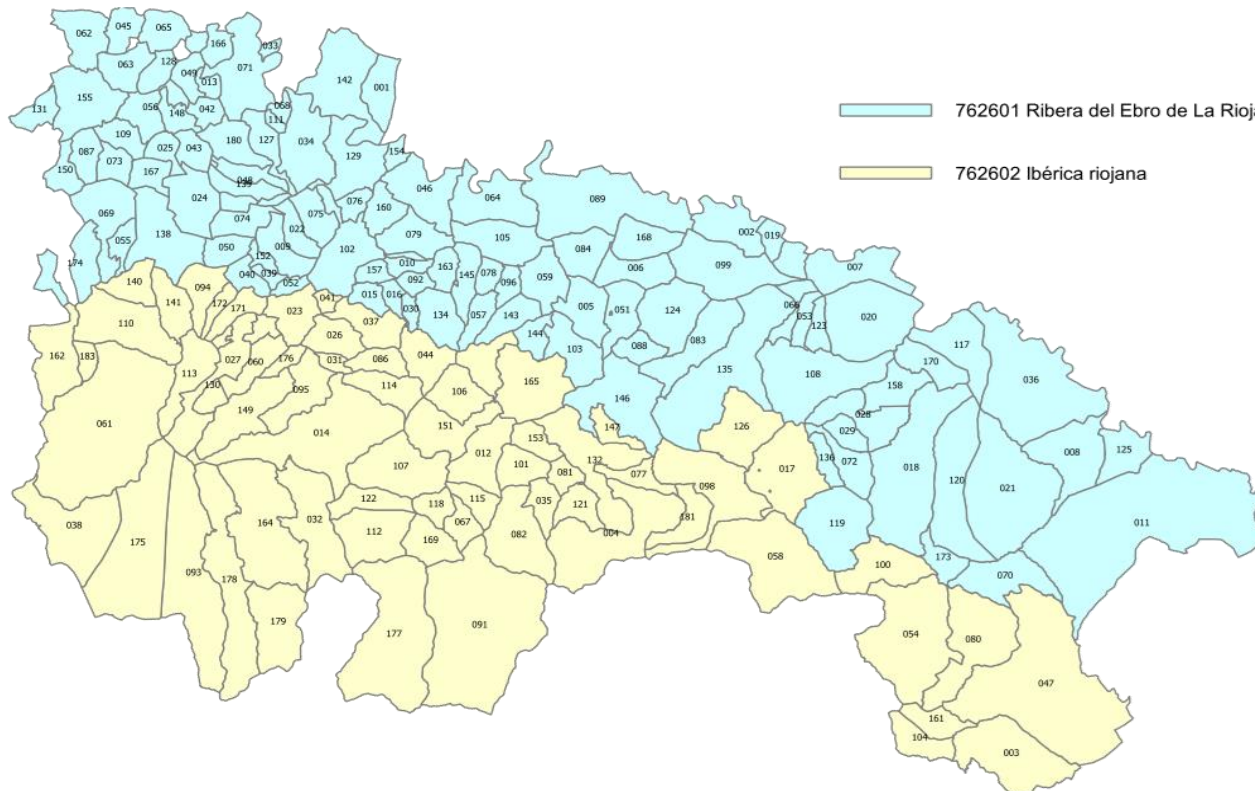
Illes Balears

- 645301 Ibiza y Formentera
- 645401 Sierra Tramontana
- 645402 Norte y nordeste de Mallorca
- 645403 Interior de Mallorca
- 645404 Sur de Mallorca
- 645405 Levante mallorquín
- 645501 Menorca



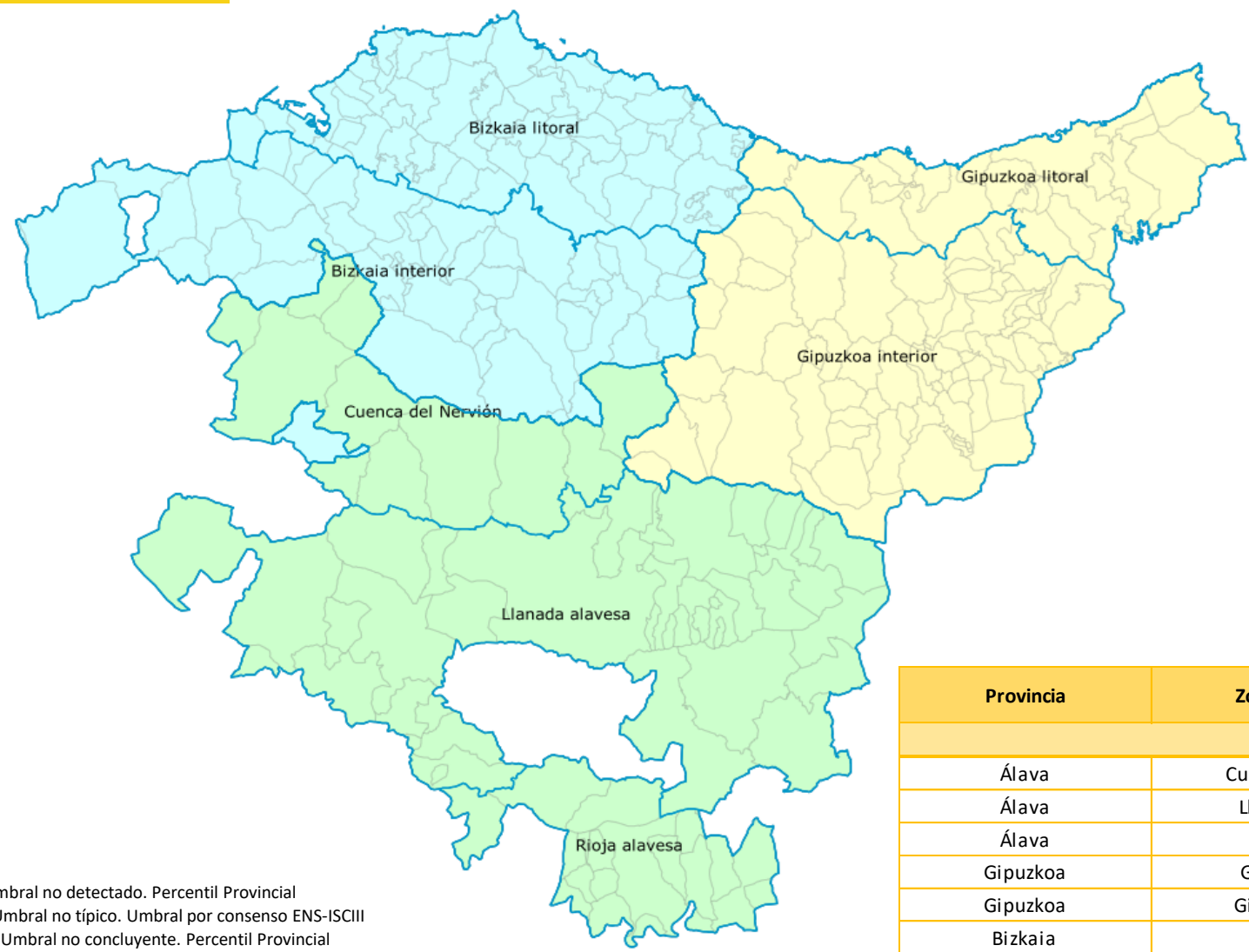
| Provincia | Zona meteosalud | UMBRAL TMÁX (°C) | PERCENTIL |
|----------------------|------------------------------|------------------|-----------|
| Illes Balears | | | |
| Baleares | Ibiza y Formentera | 33,1* | 95 |
| Baleares | Sierra Tramontana | 33,9* | 95 |
| Baleares | Norte y nordeste de Mallorca | 34,8* | 95 |
| Baleares | Interior de Mallorca | 35,9* | 95 |
| Baleares | Sur de Mallorca | 34,4* | 95 |
| Baleares | Levante mallorquín | 34,3* | 95 |
| Baleares | Menorca | 32,2* | 95 |

p*: Umbral no detectado. Percentil Provincial
 p**: Umbral no típico. Umbral por consenso ENS-ISCIII
 p***: Umbral no concluyente. Percentil Provincial
 p****: percentil provincial sobre la serie temporal de la zona espejo definida por AEMET
 p*****: percentil consensuado con la Comunidad Autónoma



| Provincia | Zona meteosalud | UMBRAL TMÁX (°C) | PERCENTIL |
|-------------------|-----------------------------|------------------|-----------|
| País Vasco | | | |
| Rioja, La | Ribera del Ebro de La Rioja | 34,2** | 90 |
| Rioja, La | Ibérica riojana | 31,9* | 86 |

p*: Umbral no detectado. Percentil Provincial
 p**: Umbral no típico. Umbral por consenso ENS-ISCIII
 p***: Umbral no concluyente. Percentil Provincial
 p****: percentil provincial sobre la serie temporal de la zona espejo definida por AEMET
 p*****: percentil consensuado con la Comunidad Autónoma



| Provincia | Zona meteosalud | UMBRAL TMÁX (°C) | PERCENTIL |
|-------------------|--------------------|------------------|-----------|
| País Vasco | | | |
| Álava | Cuenca del Nervión | 32,5* | 93 |
| Álava | Llanada alavesa | 32,2 | 91 |
| Álava | Rioja alavesa | 34,8**** | 93 |
| Gipuzkoa | Gipuzkoa litoral | 31*** | 95 |
| Gipuzkoa | Gipuzkoa interior | 33,3 | 95 |
| Bizkaia | Bizkaia litoral | 30,2 | 91 |
| Bizkaia | Bizkaia interior | 32,9**** | 94 |

p*: Umbral no detectado. Percentil Provincial

p**: Umbral no típico. Umbral por consenso ENS-ISCIII

p***: Umbral no concluyente. Percentil Provincial

p****: percentil provincial sobre la serie temporal de la zona espejo definida por AEMET

p*****: percentil consensuado con la Comunidad Autónoma



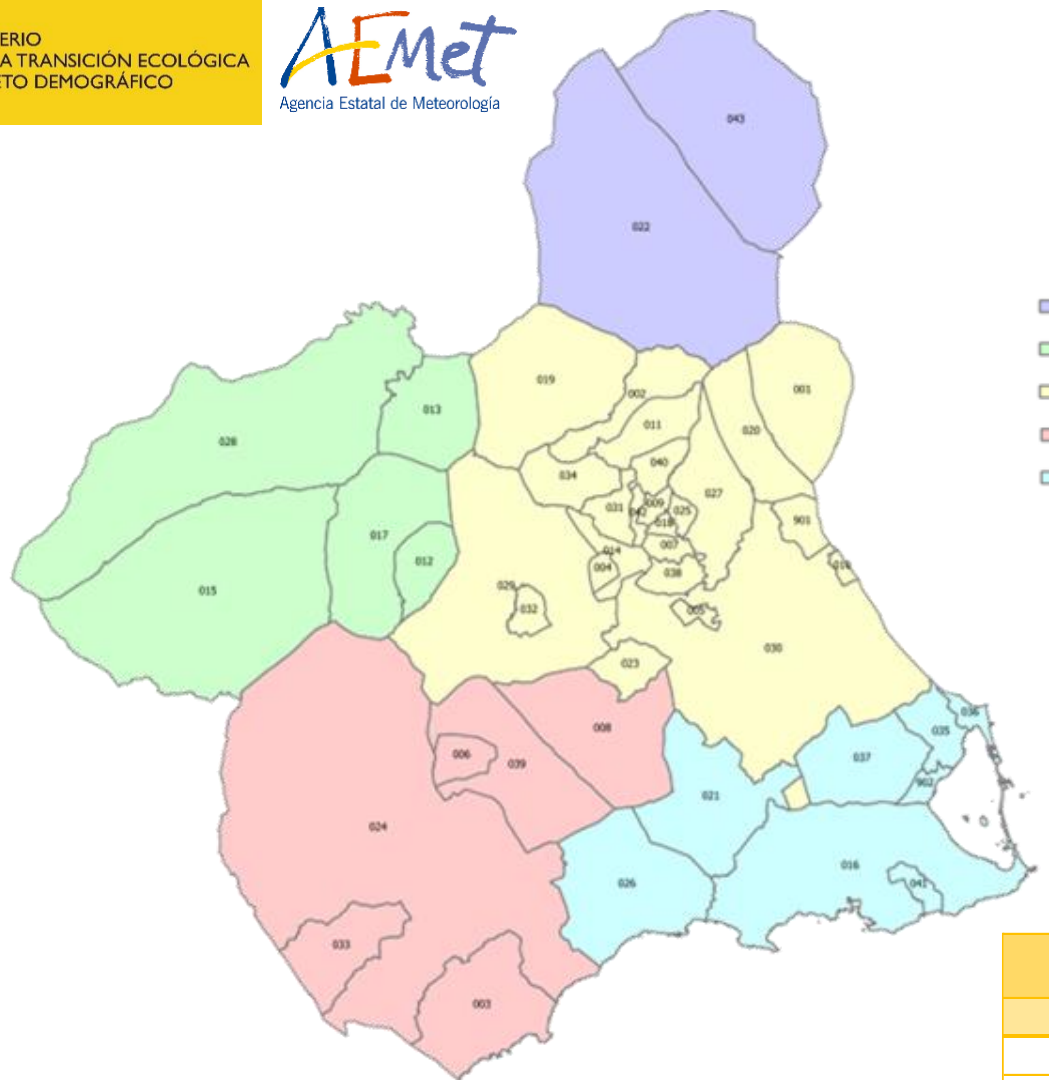
- 633301 Litoral occidental asturiano
- 633302 Litoral oriental asturiano
- 633303 Suroccidental asturiana
- 633304 Central y Valles Mineros
- 633305 Cordillera y Picos de Europa

| Provincia | Zona meteosalud | UMBRAL TMÁX (°C) | PERCENTIL |
|-----------------|------------------------------|------------------|-----------|
| Asturias | | | |
| Asturias | Litoral occidental asturiano | 23,9* | 86 |
| Asturias | Litoral oriental asturiano | 23,9**** | 86 |
| Asturias | Suroccidental asturiana | 28,2* | 86 |
| Asturias | Central y Valles Mineros | 28,5 | 90 |
| Asturias | Cordillera y Picos de Europa | 26* | 89 |

p*: Umbral no detectado. Percentil Provincial
 p**: Umbral no típico. Umbral por consenso ENS-ISCIII
 p***: Umbral no concluyente. Percentil Provincial
 p****: percentil provincial sobre la serie temporal de la zona espejo definida por AEMET
 p*****: percentil consensuado con la Comunidad Autónoma

Umbral de temperatura máxima de impacto en salud

Región de Murcia



- 733001 Altiplano de Murcia
- 733002 Noroeste de Murcia
- 733003 Vega del Segura
- 733004 Valle del Guadalentín, Lorca y Águilas
- 733005 Campo de Cartagena y Mazarrón

| Provincia | Zona meteosalud | UMBRAL TMÁX (°C) | PERCENTIL |
|-------------------------|--|------------------|-----------|
| Región de Murcia | | | |
| Murcia | Altiplano de Murcia | 37,8* | 95 |
| Murcia | Noroeste de Murcia | 37,2* | 95 |
| Murcia | Vega del Segura | 37,5* | 95 |
| Murcia | Valle del Guadalentín, Lorca y Águilas | 35,2* | 95 |
| Murcia | Campo de Cartagena y Mazarrón | 33,3* | 95 |

p*: Umbral no detectado. Percentil Provincial

p**: Umbral no típico. Umbral por consenso ENS-ISCIII

p***: Umbral no concluyente. Percentil Provincial

p****: percentil provincial sobre la serie temporal de la zona espejo definida por AEMET

p*****: percentil consensuado con la Comunidad Autónoma